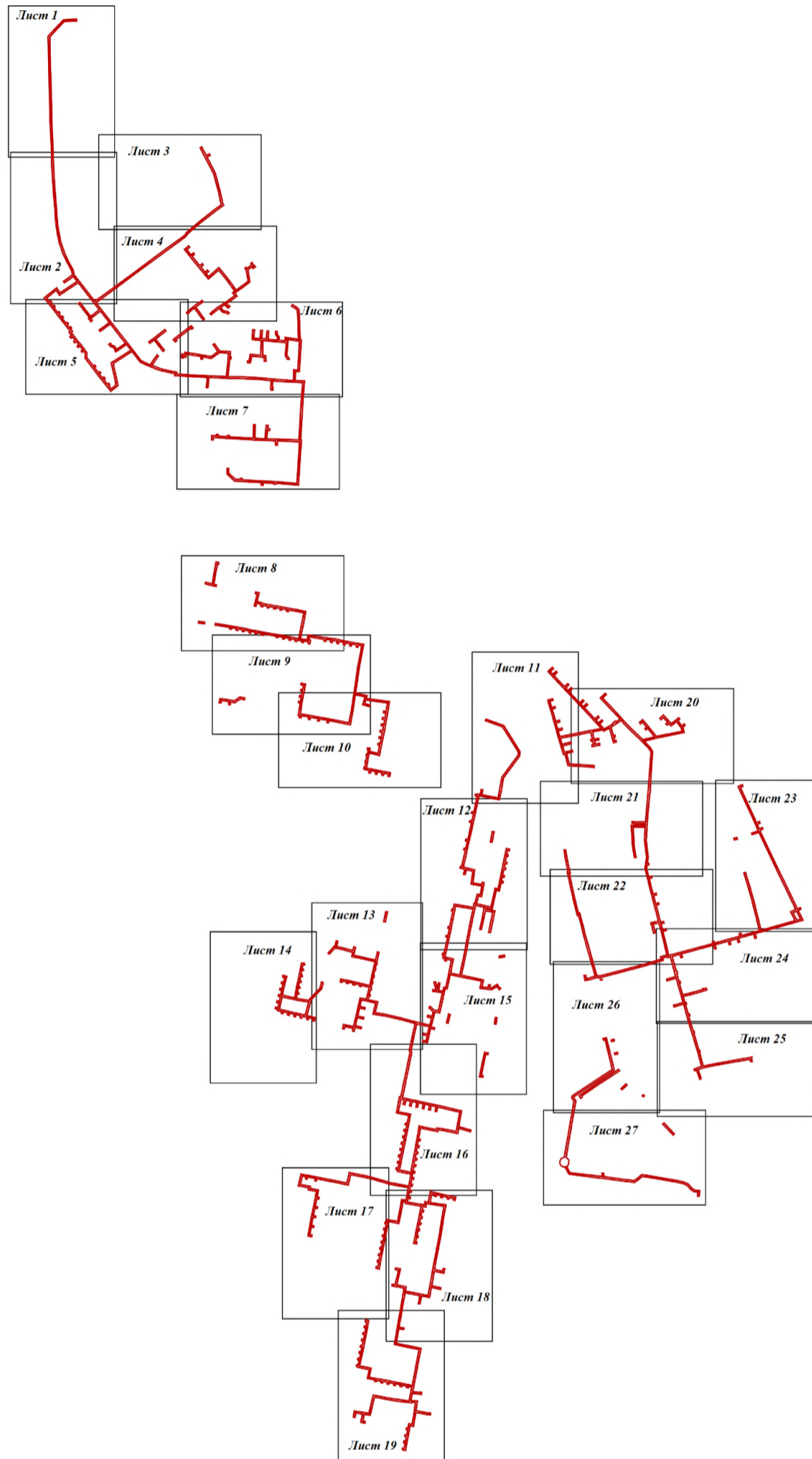






Раздел 4
План границ объекта



Масштаб 1:13 000

Используемые условные знаки и обозначения:

-  - граница кадастрового квартала по сведениям ЕГРН
-  - характерная точка границы зоны
-  - граница зоны
-  - граница земельного участка по сведениям ЕГРН



Подпись _____ Дата « 10 » сентября 20 20 г.

Место для оттиска печати (при наличии) лица, составившего описание местоположения границ объекта